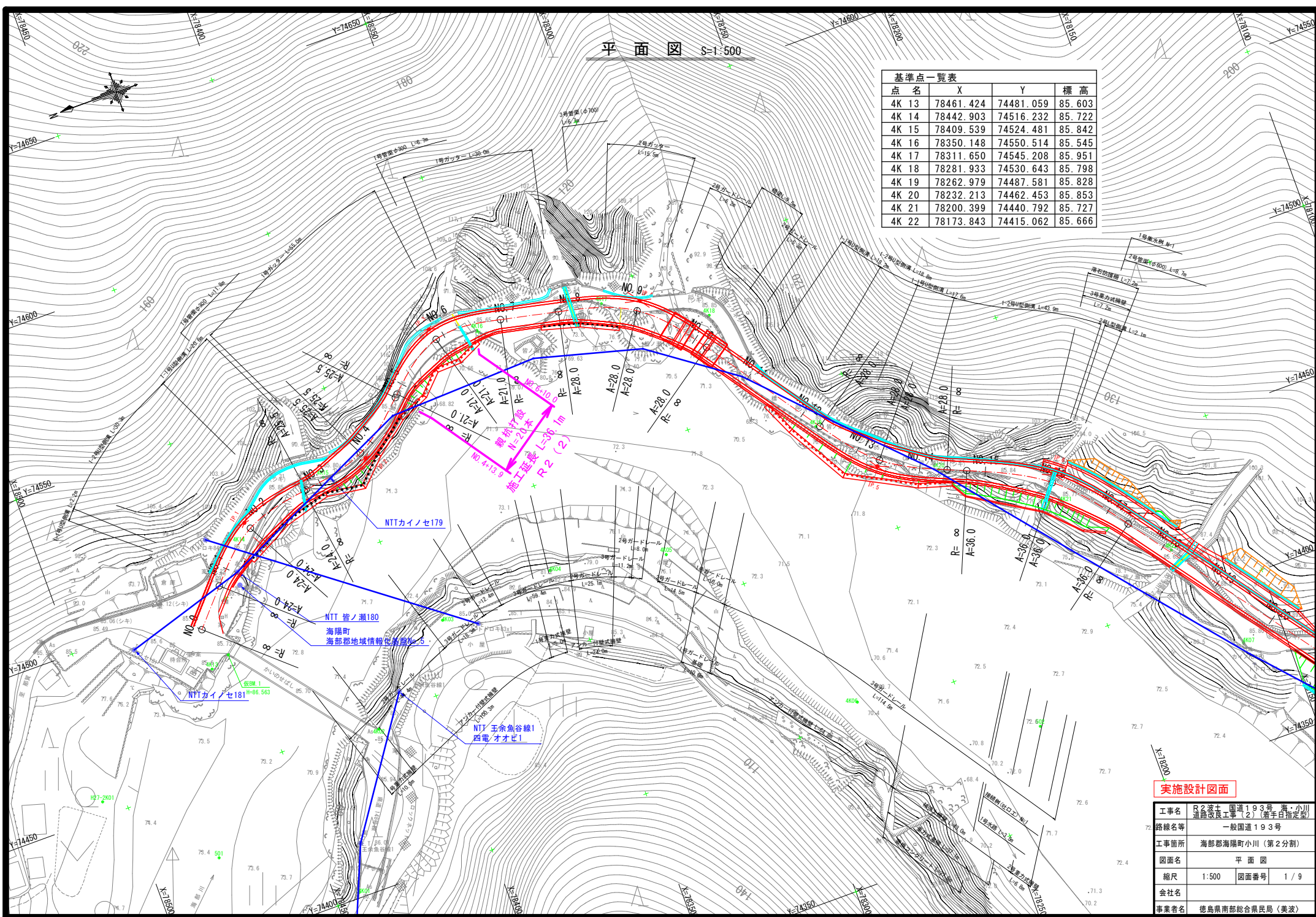


平面図 S=1:500

点名	X	Y	標高
4K 13	78461.424	74481.059	85.603
4K 14	78442.903	74516.232	85.722
4K 15	78409.539	74524.481	85.842
4K 16	78350.148	74550.514	85.545
4K 17	78311.650	74545.208	85.951
4K 18	78281.933	74530.643	85.798
4K 19	78262.979	74487.581	85.828
4K 20	78232.213	74462.453	85.853
4K 21	78200.399	74440.792	85.727
4K 22	78173.843	74415.062	85.666

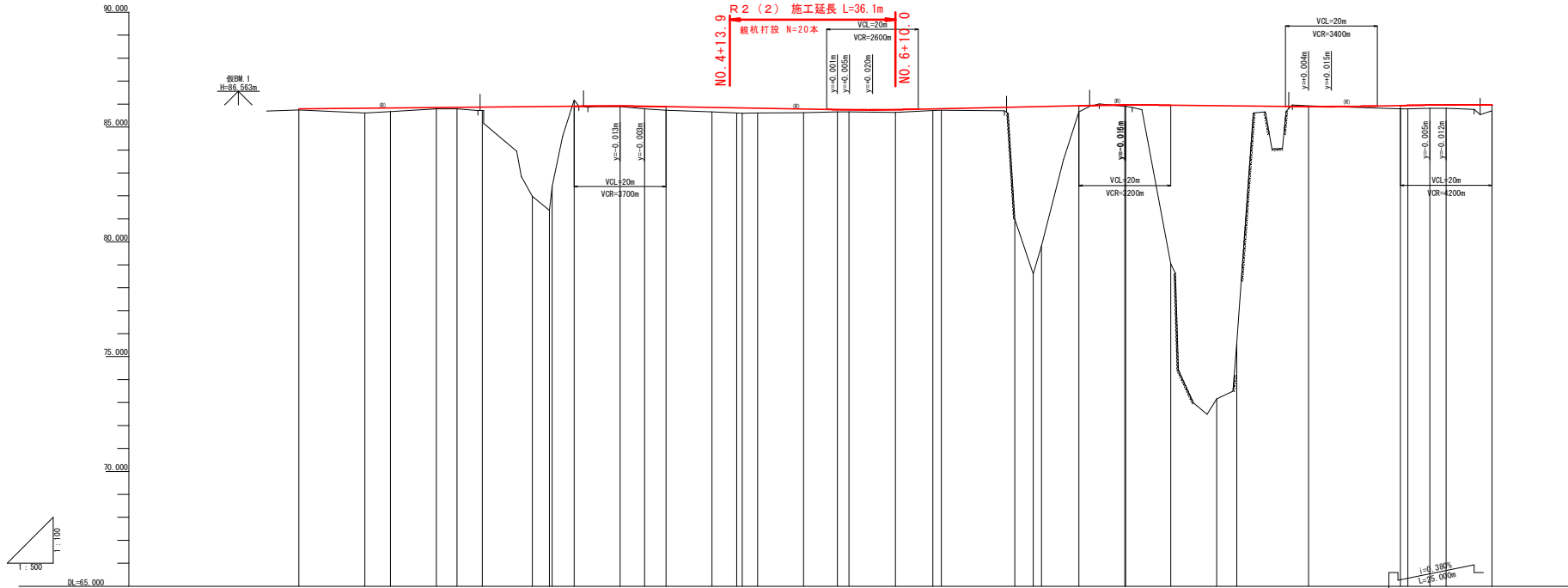


実施設計図面

工事名	R名護土・国道193号 瀬・小川 道路改良工事(2) (着手日指定型)		
路線名等	一般国道193号		
工事箇所	海部郡海陽町小川(第2分割)		
図面名	平面図		
縮尺	1:500	図面番号	1/9
会社名			
事業者名	徳島県南部総合県民局(美波)		

縦断図

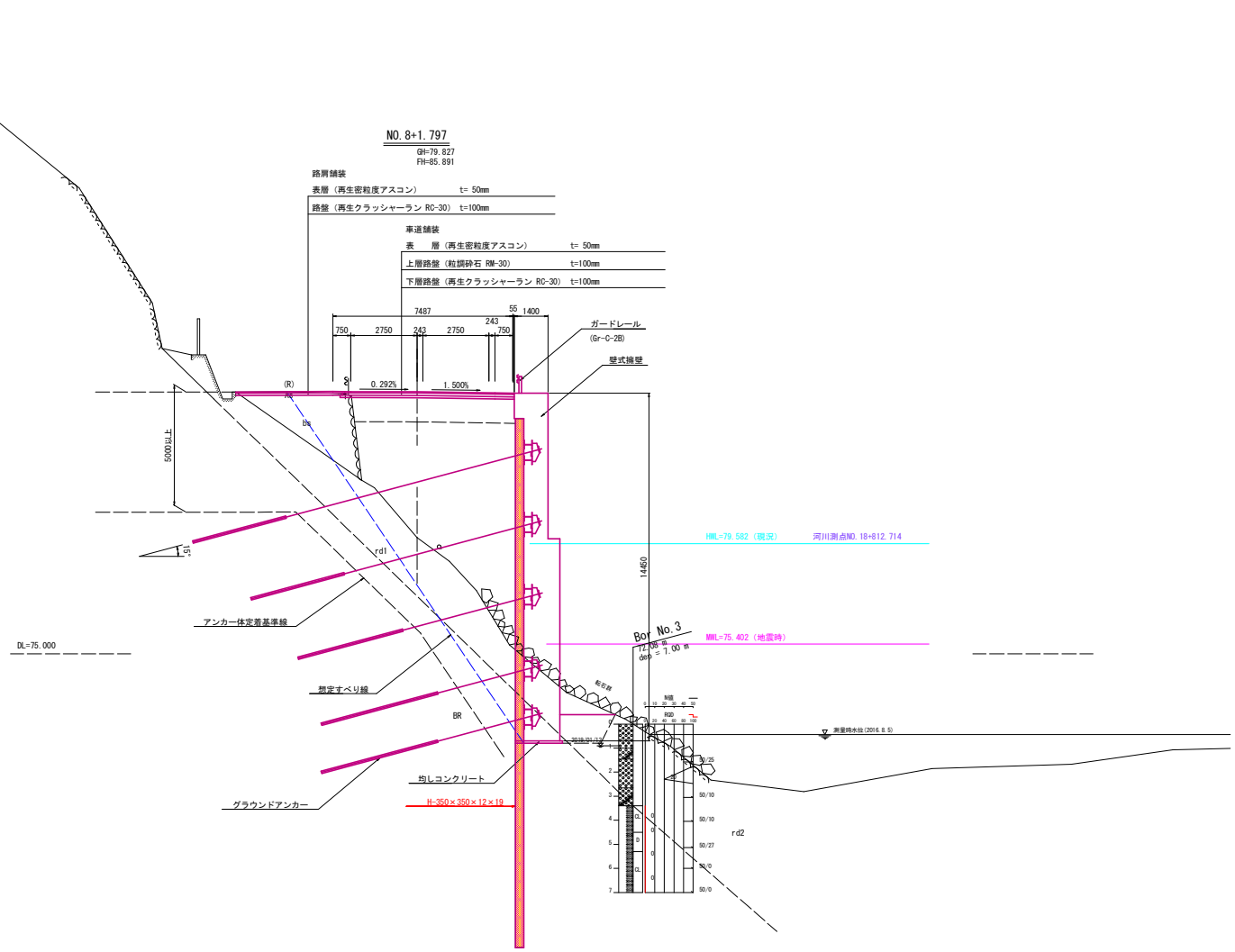
H=1:500
V=1:100



実施設計図面

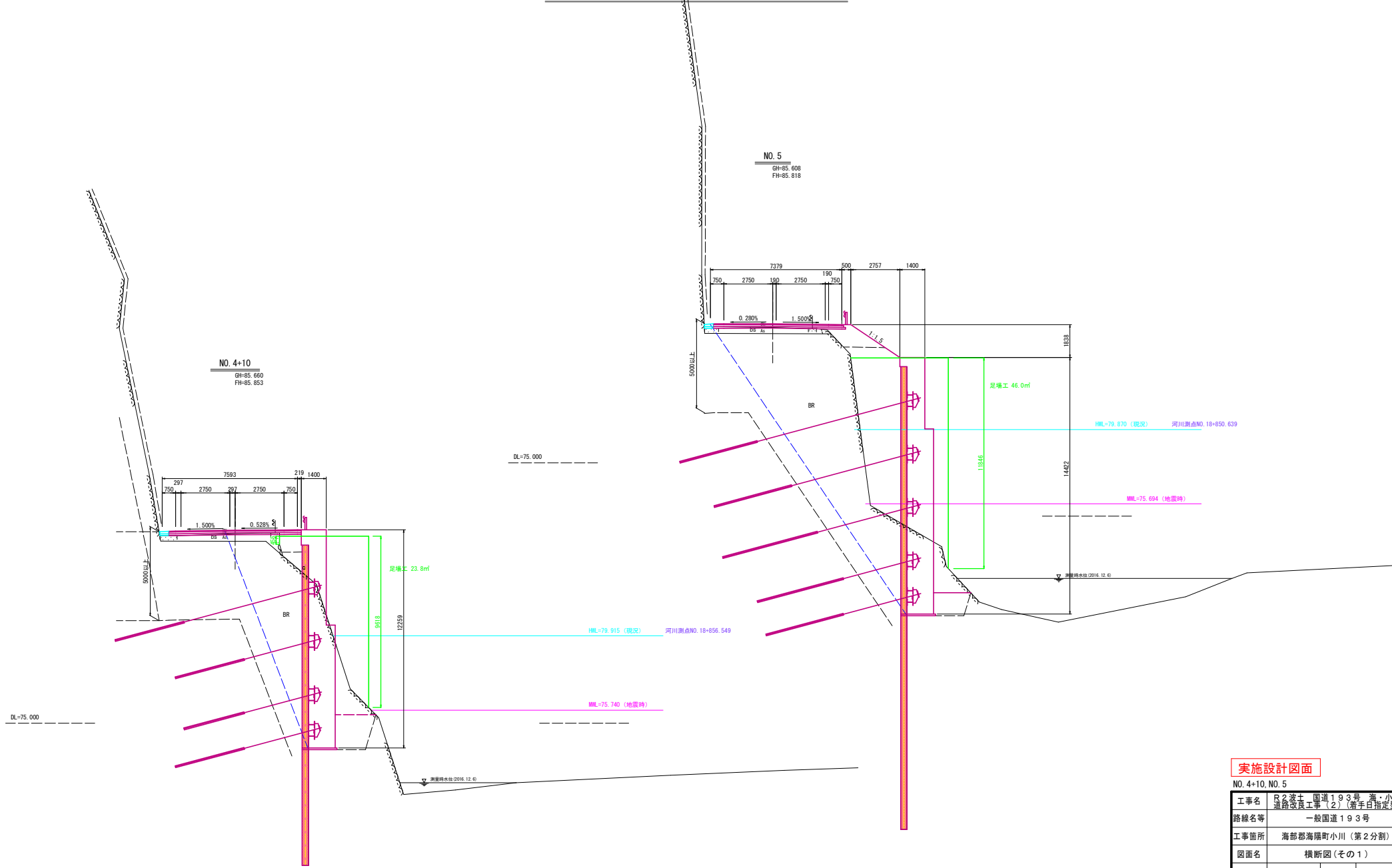
工事名	R2 渡士 国道193号 海・小川		
路線名等	道路改良工事(2) (着手日指定型)		
一般国道	193号		
工事箇所	海部郡海陽町小川(第2分割)		
図面名	縦断図		
縮尺	H=1:500 V=1:100	図面番号	2 / 9
会社名			
事業者名	徳島県南部総合農政局(美波)		

標準断面図 S=1:100



工事名	R名渡土 国道193号 海・小川 道路改良工事(2) (着手日指定型)		
路線名等	一般国道193号		
工事箇所	海部郡海陽町小川(第2分割)		
図面名	標準断面図		
縮尺	1:100	図面番号	3 / 9
会社名			
事業者名	徳島県南部総合農政局(美波)		

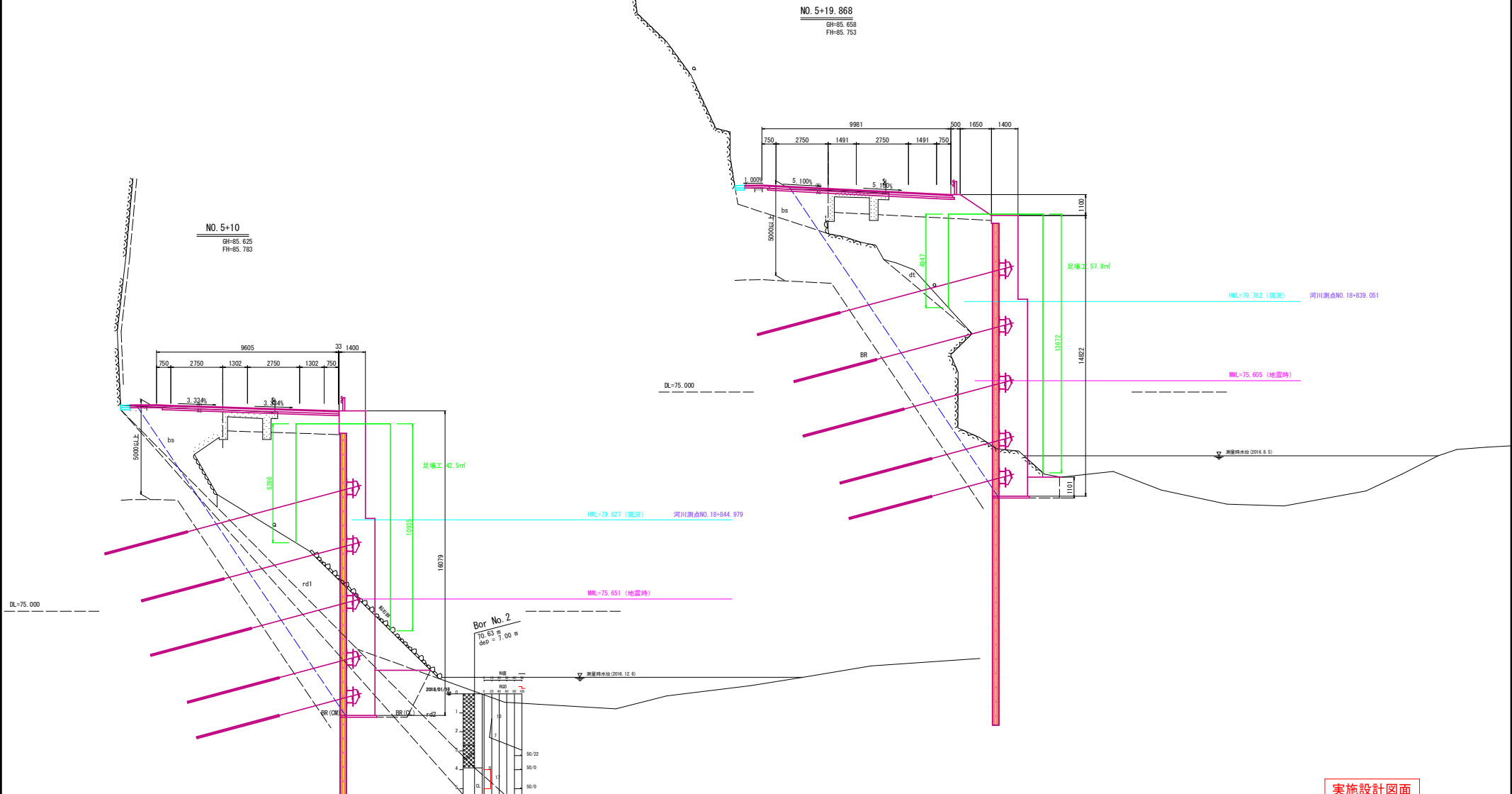
横断図(その1) S=1:100



実施設計図面

NO. 4+10, NO. 5	
工事名	R名渡士 国道193号 海・小川 道路改良工事(2) (着手日指定型)
路線名等	一般国道193号
工事箇所	海部郡海陽町小川(第2分割)
図面名	横断図(その1)
縮尺	1:100 図面番号 4/9
会社名	
事業者名	徳島県南部総合農政局(美波)

横断図(その2) S=1:100



実施設計図面

NO. 5+10, NO. 5+19.868

工事名	R名渡土 国道193号 海・小川 道路改良工事(2) (着手日指定型)		
路線名等	一般国道193号		
工事箇所	海部郡海陽町小川(第2分割)		
図面名	横断図(その2)		
縮尺	1:100	図面番号	5 / 9
会社名			
事業者名	徳島県南部総合県民局(美波)		

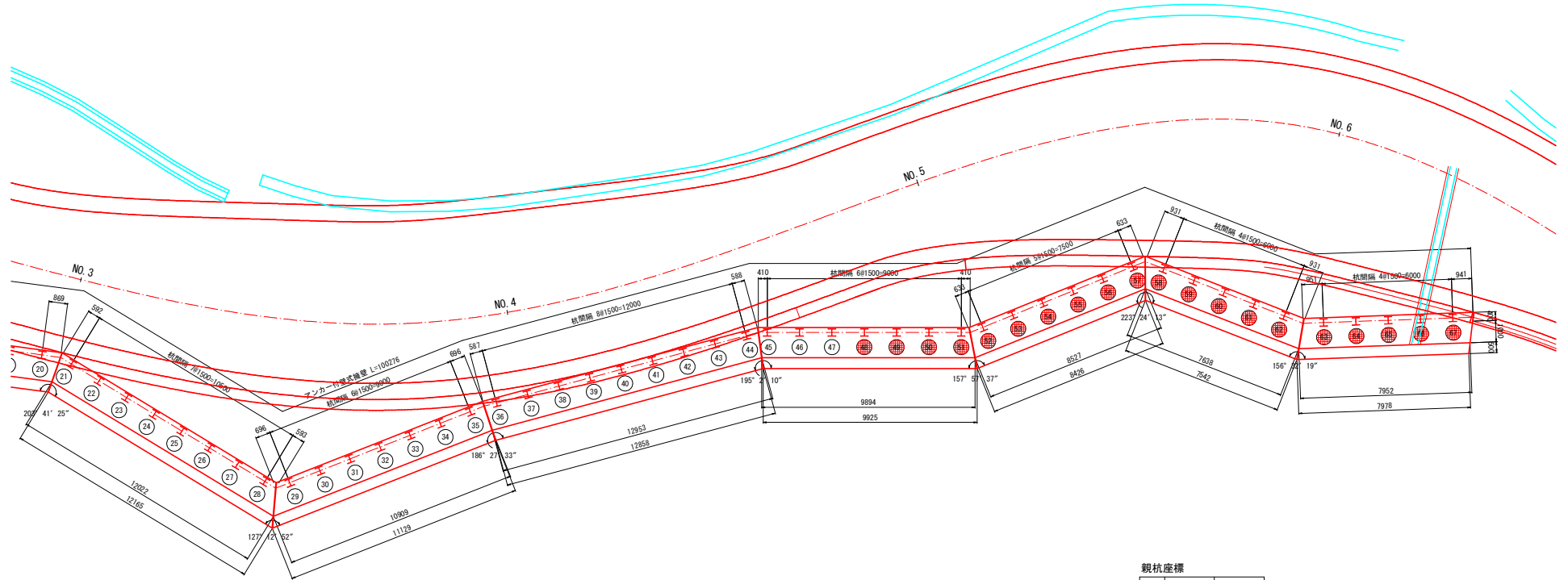
横断図(その3) S=1:100



実施設計図面

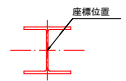
NO. 6+10, NO. 7	
工事名	R名渡士 国道193号 海・小川 道路改良工事(2) (着手日指定型)
路線名等	一般国道193号
工事箇所	海部郡海陽町小川(第2分割)
図面名	横断図(その3)
縮尺	1:100 図面番号 6/9
会社名	
事業者名	徳島県南部総合農政局(美波)

アンカー付壁式擁壁平面展開図 S=1:100



親杭座標

番号	X座標	Y座標
(0)		
(1)	78276.7821	74535.5888
(2)	78275.3888	74536.1887
(3)	78274.0107	74536.7826
(4)	78272.6346	74537.3796
(5)	78271.2585	74537.9826
(6)	78270.7637	74539.0637
(7)	78269.7121	74540.1234
(8)	78268.6006	74541.2031
(9)	78267.6391	74542.2729
(10)	78266.5576	74543.2426
(11)	78265.1829	74543.3252
(12)	78263.8079	74543.3929
(13)	78262.1849	74543.3175
(14)	78260.8858	74543.3921
(15)	78259.1869	74544.0468
(16)	78257.3979	74544.4900
(17)	78256.0438	74545.1353
(18)	78254.6987	74545.7807
(19)	78253.3356	74546.4260
(20)	78251.9815	74547.0713

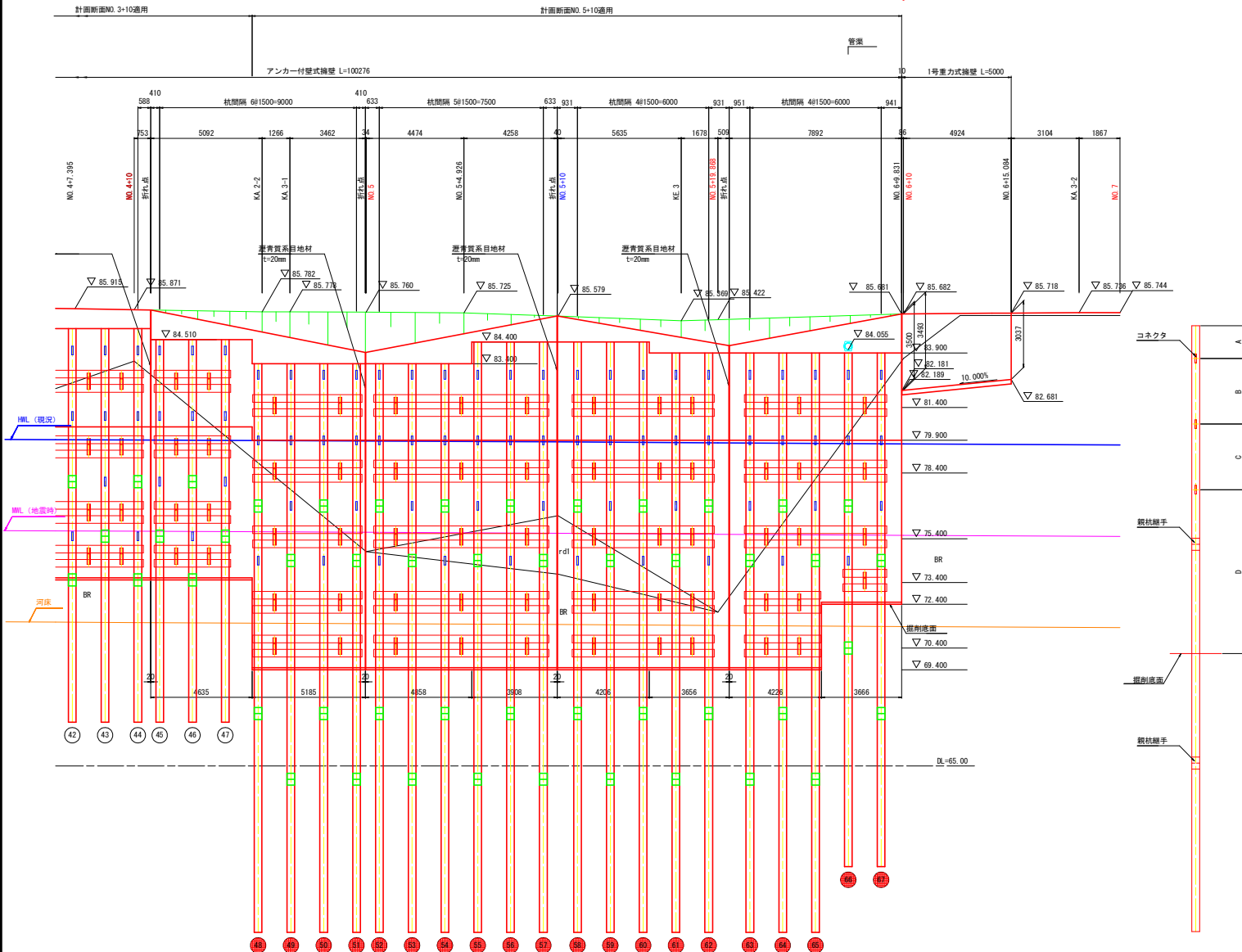


実施設計図面

工事名	R名護土 国道193号 海・小川 道路改良工事(2) (着手日指定型)		
路線名等	一般国道193号		
工事箇所	海部郡海陽町小川(第2分割)		
図面名	アンカー付壁式擁壁平面展開図		
縮尺	1:100	図面番号	7 / 9
会社名			
事業者名	徳島県南部総合県民局(美波)		

アンカー付壁式擁壁壁体詳細図(1) S=1:100

R2.(2) L=36.1m 親杭 N=20本



番号	X座標 (m)	Y座標 (m)	杭天端標高 (m)	杭長 (m)	重量 (kg)	モルタル注入長 (m)	シキ質土 数量	総重量 (m)	合計
①	78376.7631	74535.8886	83.400	26.0	3010.0	12.0		21.5	21.5
②	78375.3888	74536.1857	"	"	"	"		20.2	20.2
③	78374.0107	74536.7828	"	"	"	"		19.0	19.0
④	78372.6346	74537.3799	"	"	"	"		17.8	17.8
⑤	78371.2585	74537.9770	"	"	"	0.2		17.3	17.3
⑥	78370.0824	74538.5741	"	"	"	"	0.6	17.2	17.8
⑦	78369.1211	74540.1344	"	"	"	"	1.1	17.0	18.1
⑧	78368.4696	74541.2031	84.400	27.0	3645.0	"	1.6	16.8	18.4
⑨	78367.4091	74542.2729	"	"	"	"	2.0	16.6	18.6
⑩	78366.5076	74543.3426	"	"	"	"	2.5	16.5	19.0
⑪	78365.1829	74543.8292	"	"	"	"	2.3	16.2	18.5
⑫	78363.6839	74543.8828	"	"	"	"	1.8	15.8	17.6
⑬	78362.1849	74543.9375	"	"	"	"	1.3	15.5	16.8
⑭	78360.6859	74543.9921	83.900	26.5	3077.5	"	0.7	15.1	15.8
⑮	78359.1869	74544.0468	"	"	"	"	0.2	14.7	14.9
⑯	78357.9979	74544.4900	"	"	"	"	"	16.6	16.6
⑰	78356.9438	74545.1753	"	"	"	"	"	18.7	18.7
⑱	78354.6897	74546.3077	"	"	"	"	"	20.7	20.7
⑳	78352.3356	74546.4399	"	23.5	3172.5	"	"	19.8	19.8
㉑	78351.9815	74547.0712	"	"	"	"	"	21.8	21.8
合計				1359.5	18332.6	531.5	123.3	834.0	957.3

親杭長・設置コネクタ表

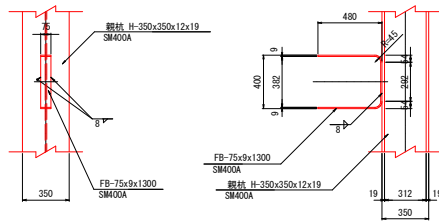
番号	杭長 (mm)	上杭長 (mm)	中杭長 (mm)	下杭長 (mm)	コネクタ取付位置 (mm)				コネクタ数 (個)
					A	B	C	D	
①	26000	6500	9500	10000	"	"	5500	5000	3
②	"	9000	10000	7000	"	"	3000	7500	3
③	"	6500	9500	10000	"	"	5500	5000	3
④	"	9000	10000	7000	"	"	3000	7500	3
⑤	"	6500	9500	10000	"	"	5500	5000	3
⑥	"	9000	10000	7000	"	"	3000	7500	3
⑦	"	6500	9500	10000	"	"	5500	5000	3
⑧	27000	10000	10000	7000	1500	"	3000	7500	3
⑨	"	7500	9500	10000	"	"	5500	5000	3
⑩	"	10000	10000	7000	"	"	3000	7500	3
⑪	"	7500	9500	10000	"	"	5500	5000	3
⑫	"	10000	10000	7000	"	"	3000	7500	3
⑬	"	7500	9500	10000	"	"	5500	5000	3
⑭	26500	9500	10000	7000	1800	"	3000	7500	3
⑮	"	7000	9500	10000	"	"	5500	5000	3
⑯	"	9500	10000	7000	"	"	3000	7500	3
⑰	"	7000	9500	10000	"	"	5500	5000	3
⑱	"	9500	10000	7000	"	"	3000	7500	3
⑳	25500	7000	6500	10000	"	"	5500	2000	3
㉑	"	9500	7000	7000	"	"	3000	4500	3
合計									201

実施設計図面

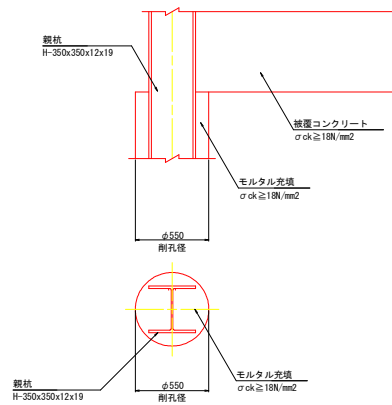
工事名	R2護土・国道193号・海・小川 道路改良工事(2)(着手日指定型)		
路線名等	一般国道193号		
工事箇所	海部郡海陽町小川(第2分割)		
図面名	アンカー付壁式擁壁壁体詳細図(1)		
縮尺	1:100	図面番号	8 / 9
会社名			
事業者名	徳島県南部総合県民局(美波)		

アンカー付壁式擁壁壁体詳細図(2) S=1:100

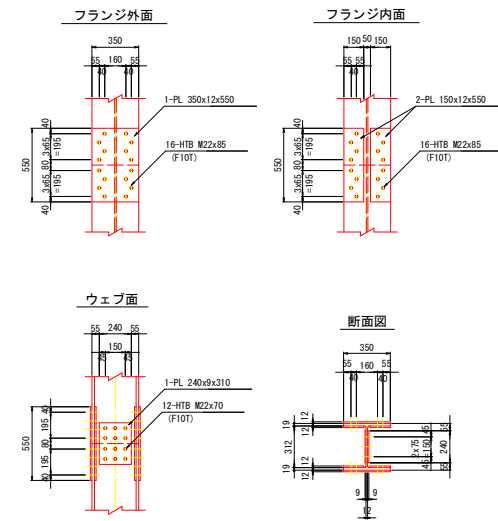
コネクタ詳細図 S=1:20



親杭根入れ部詳細図 S=1:20



親杭継手部詳細図 S=1:20



- 1箇所当たり数量
- 2-PL 350x12x550 (SS400)
 - 4-PL 150x12x550 (SS400)
 - 2-PL 240x 9x310 (SS400)
 - 32-HTB M22x85 (F10T)
 - 12-HTB M22x70 (F10T)

実施設計図面

工事名	R名渡土 国道193号 海・小川 道路改良工事(2) (着手日指定型)		
路線名等	一般国道193号		
工事箇所	海部郡海陽町小川(第2分割)		
図面名	アンカー付壁式擁壁壁体詳細図(2)		
縮尺	1:100	図面番号	9/9
会社名			
事業者名	徳島県南部総合農政局(美波)		